

Circuit de l'écureuil

2h - 3,5 km - Suivre l'écureuil et le trait jaune



Rouffiac

Cette balade familiale peut aussi être abordée par Montclar, au-dessus de la Salle, ou par Rouffiac, chemin du Moulin.

P bord de route, 20 m après le panneau indiquant l'aire de pique-nique.


0 h 00 Ce sentier descend entre bois et vigne jusqu'au ruisseau "Le Rec Grand". Le bruit de la cascade vous la situera sur la gauche. Elle est indiquée sur le panneau avant le petit pont. Ne manquez pas ce détour. Le point d'eau, les plantes et les animaux (tritons) qui occupent cet endroit sont inféodés aux milieux frais, humides. La prêles (ci-contre), les fougères "Capillaire" (description au verso), les bambous, les peupliers, sont les plus facilement observables. En revenant vers le pont, sur la droite la coupe du grand talus vous donne un exemple de sédimentation, reflet du massif de la Malepère. Du haut vers le bas : terre végétale, galets, silice, grès (très friable). Cette parcelle accueille un arboretum aménagé par les enfants de l'école du village.

Un petit panneau indique le nom de chaque arbre. Trouverez-vous la variété la plus ancienne? (Réponse en bas de page).

0 h 15 Le sentier monte juste après le tas de bois. Sur les bords du chemin, lotier (jaune), renoncules (boutons d'or), aphyllante de Montpellier (bleue, longue tige fine). Beaucoup de chênes verts, genévriers, quelques pins et arbousiers dont les fruits rouge-orangé sont utilisés pour faire de la confiture. Les fleurs roses à six pétales au cœur jaune orangé se nomment "cistes blancs" (mystère de la botanique...). Par temps humide les traces de sangliers sont visibles ainsi que celles du blaireau (reconnaisables facilement à l'empreinte de ses griffes, ci-dessous).

0 h 30 150 m après la ruine au croisement Juste avant de rejoindre le chemin qui relie Rouffiac à Montclar, sur la droite, des genêts et quelques mimosas. L'allure de ces derniers montre qu'ils ont été plantés là contre toute


logique et qu'ils se sont difficilement adaptés à la nature du sol ou aux conditions climatiques.


0 h 40  sur le chemin empierré (de galets...). En contrebas, des chèvrefeuilles, du "redoul" (tiges hautes, feuilles serrées et petits fruits noirs en été). Ces fruits servaient de teinture pour la fabrication des chapeaux d'Espérazza).

Plus bas une balise vous dirige vers la droite. Vous longez une parcelle d'acacias (rare, maintenant). Ces arbres qui servaient à la fabrication des piquets de vigne sont actuellement remplacés par le bois de pin traité et tourné).

L'abri sur la droite, la charrette et le grand rouleau en bois, sont les vestiges d'une activité agricole et viticole passée. Cette charrette transportait les comportes (réceptif en bois servant au vendanges), quant au rouleau aplatisseur, tiré par des vaches ou des bœufs, il servait au "dépiquage" pendant les moissons. Bien souvent sur les places de village (comme à Montclar), le blé coupé était placé au sol et ce rouleau que traînaient les bêtes dans un mouvement circulaire, détachait les grains de leurs épis. Ces moissons étaient l'occasion d'un travail en commun et se terminaient généralement par un grand repas champêtre.

0 h 55 A la fourche, montez à gauche. Vous débouchez à nouveau sur le chemin empierré. Au milieu de cette placette, magnifique chêne vert ("Auzina" en occitan). A sa base, les sangliers qui viennent se frotter pour se débarrasser des parasites laissent sur l'écorce des traces de boue.

Suivre le chemin  et monter. A nouveau l'orientation nord-ouest permet aux chênes verts de côtoyer les chênes pubescents. Un piquet rouge et vert à gauche marque la limite des communes.

1 h 10 Suivre  la balise. Vue sur le Razès et la colline en face. Sur sa pente, les alignements marquent les plantations de pins. A droite le camping d'Arnauteille et en bas la D43, départ du circuit.

Traversée dans le sous-bois de chênes verts. Les geais sont nombreux et les oiseaux ici ne sont

guère dérangés. Quelques rapaces nocturnes ont élu domicile et parfois, au fait des arbres, un bruit d'ailes signale leur présence. A moins qu'une observation plus soutenue du sol vous dévoile la présence de pelotes de réjection (boulettes rejetées composées de poils et d'os que les rapaces ne peuvent digérer). Odeurs de genêts, de troènes, de chèvrefeuilles. L'herbe au bitume par contre vous rappellera l'odeur du goudron. Il suffit de froisser une feuille de cette plante et de la sentir... La salsepareille dont les baies sont la nourriture exclusive des célèbres "Schtroumpfs", et dont les feuilles ressemblent à un cœur, pousse le long du chemin en compagnie du fragon ("petit houx", petites feuilles, boules rouges, longue tige). L'euphorbe, aux fleurs vert tendre, la menthe et les orchis sont également présents.

En contrebas, l'emplacement d'un ancien four à tuiles. Ces fours, nombreux sur le massif, cuisaient les tuiles que l'on façonnait sur la cuisse, celle-ci leur donnant leur forme particulière. Quant à la couleur, elle était déterminée par l'emplacement des tuiles dans le four.

1 h 45 Deux chemins se présentent alors à vous. Parallèles, ils mènent tous deux à l'arboretum. Le sous-bois couvert de feuilles de chêne offre une perspective remarquable.

2 h 00 Arrivé aux premiers pins de l'arboretum, observez à leur pied, le travail des écureuils et leurs traces (ci-dessous)...

Cet endroit est aménagé pour pique-niquer. **Respectez le lieu et ne laissez trace de votre passage.**



Le Ginkgo (description au verso), véritable fossile vivant, âgé de quelque 150 millions d'années, a été introduit en France par un riche amateur qui le payait très cher en écus (d'où son nom "arbre aux écus").

A Rouffiac : alimentation, journaux, restaurant, point d'eau



Rouffiac d'Aude



Capillaire

Accrochée au rocher, à droite de la cascade, la fougère capillaire porte bien son nom, en raison de ses pétioles très fins et de son prétendu pouvoir d'empêcher la chute des cheveux. Ses feuilles trempées dans l'eau demeurent sèches et les gouttes de pluie glissent dessus sans les mouiller.



Ginkgo

Pour sa longévité, (mille ans et plus) et sa résistance à la pollution, le Ginkgo est un arbre d'ornement. C'est en automne qu'il présente l'un des feuillages les plus spectaculaires, tirant au jaune d'or.



Empreinte de blaireau,



de sanglier

Les empreintes laissées par les bêtes qui fréquentent cet endroit sont surtout visibles sur les bas-fonds et les endroits humides. La terre retournée signe le passage de sangliers à la recherche de racines et de truffes.



Chêne vert

Le chêne vert, adapté à la sécheresse est très abondant dans cette région et pousse jusqu'à 1500 d'altitude. Ses formes particulières ne permettent pas son utilisation pour la menuiserie. Par contre c'est le bois de chauffage le plus apprécié.



Hibou-petit duc

Le hibou petit duc, gros comme un merle, très discret se cache la journée dans les arbres et chasse la nuit. Il peut tourner sa tête en faisant un tour complet (360°). Sa nourriture préférée? Les sauterelles vertes.



Écureuil

L'écureuil affectionne les conifères sur lesquels il prélève ses provisions. Mais plutôt tête en l'air, il oublie souvent où il cache sa nourriture et les graines finissent par germer pour donner des arbres...

